

Vue général du parcours du 18^{ème} périple du CC Lagnieu dans les Pyrénées

Traversée des Pyrénées en 8 étapes du 13 au 20 juin 2025

Aéroport de Biarritz (64)



Couleur de la trace ———

Parcours du 18^{ème} périple du CCL dans les Pyrénées

Total du périple 2025 sur 8 étapes :

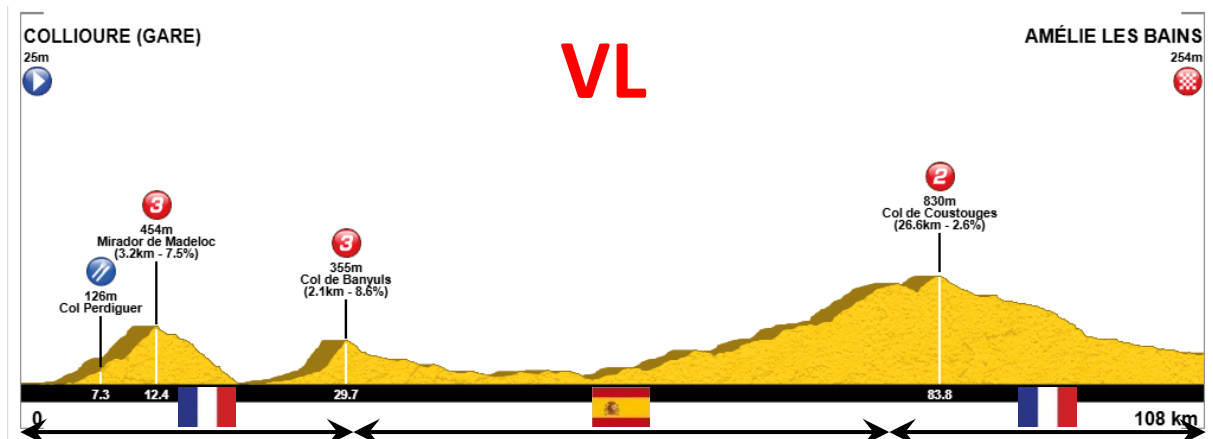

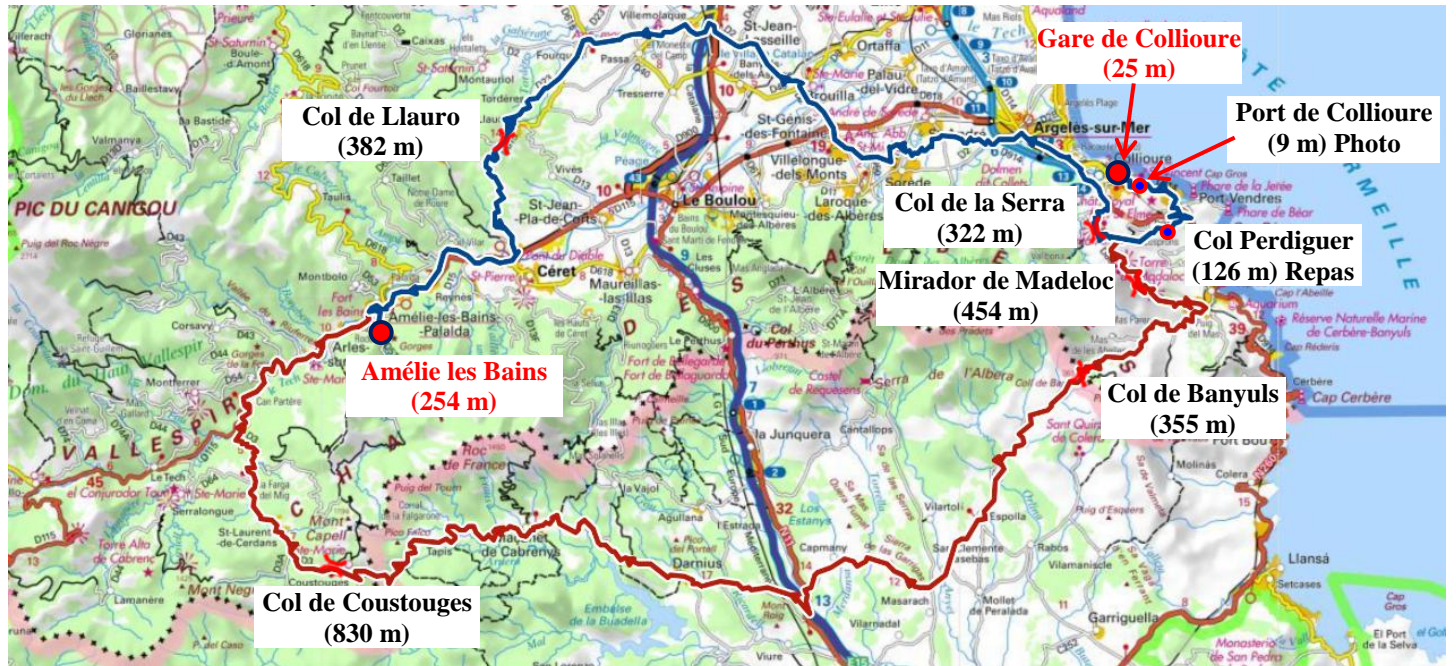
- Pour la VD : 878 km et 18100 m de D+.
- Pour la VL : 1098 km et 27300 m de D+.

1^{ère} étape : gare de Collioure (Pyrénées – Orientales) – Amélie les Bains (Pyrénées – Orientales)

Photo sur le bord de mer au port de Collioure sur le bord de la Méditerranée.

Repas au col Perdiguier au-dessus de Port Vendres après 7,5 km. Pour la VL passage en Espagne au sommet du col de Banyuls.

- Pour la VD 74 km et 1000 m de D+. Réf. Openrunner : 19306390
- Pour la VL 108 km et 1950 m de D+. Réf. Openrunner : 20378725

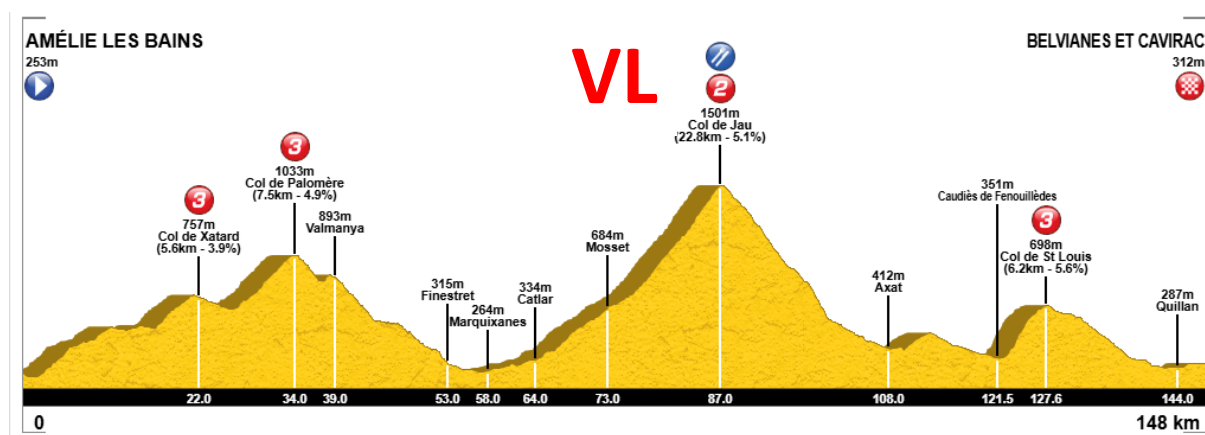
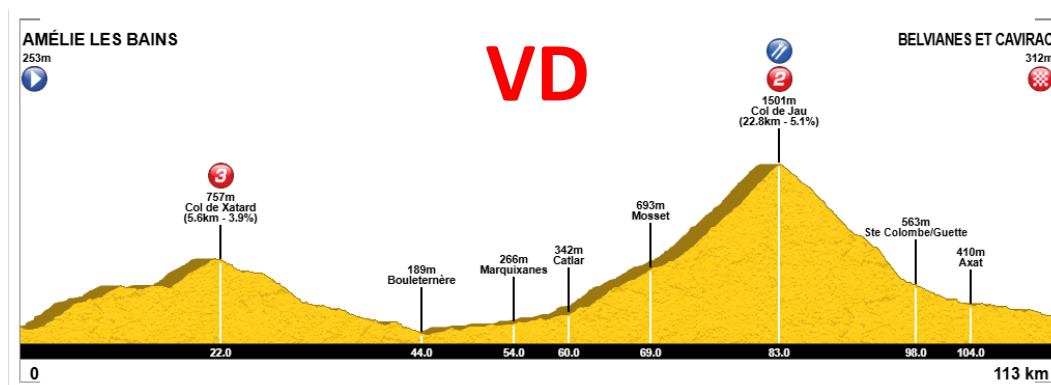
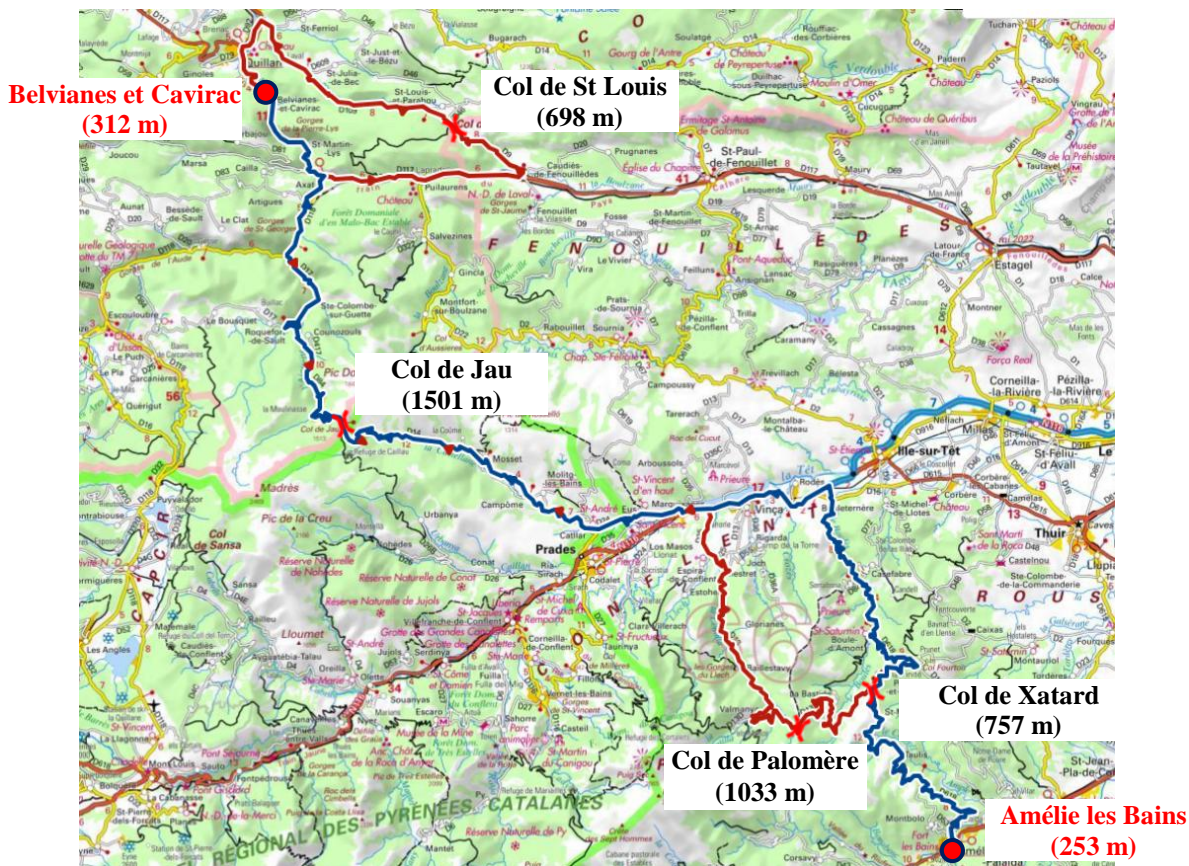


2^{ème} étape : Amélie les Bains (Pyrénées – Orientales) - Belvianes et Cavirac (Aude)

Cette étape permettra de se mettre en jambes en affrontant les 1ers cols pyrénéens. La VD escaladera le col de Xatard et le col de Jau le matin et l'après-midi ce sera une longue descente pour rejoindre l'hôtel. Pour la VL, le matin il y aura le col de Xatard, le col de Palomère et le col de Jau à escalader et l'après-midi ils monteront le col de St Louis.

Le repas de midi sera pris au sommet du col de Jau au 83^{ème} km pour la VD et au 87^{ème} km pour la VL.

- Pour la VD 113 km et 2200 m de D+. Réf. Openrunner : 19299633
- Pour la VL 148 km et 3150 m de D+. Réf. Openrunner : 19299733

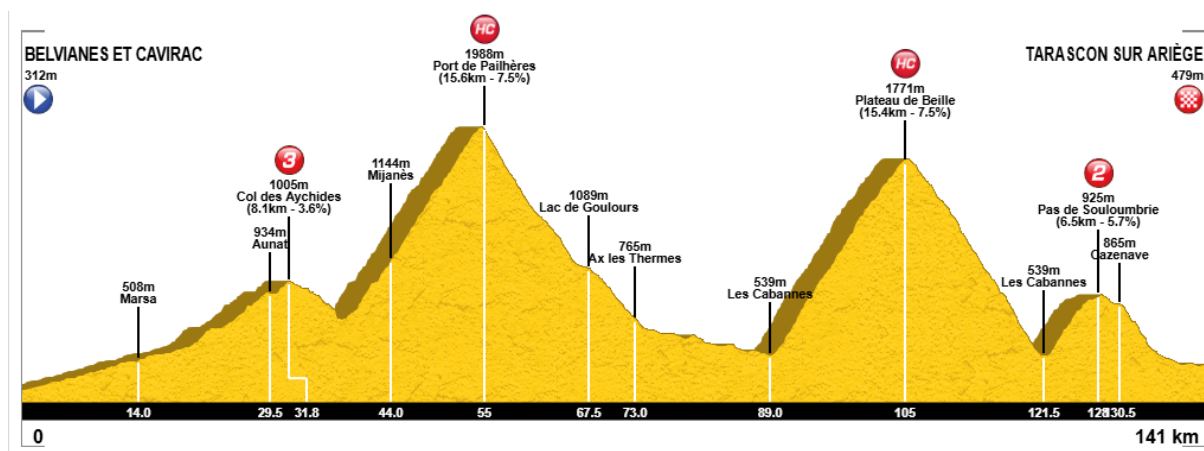
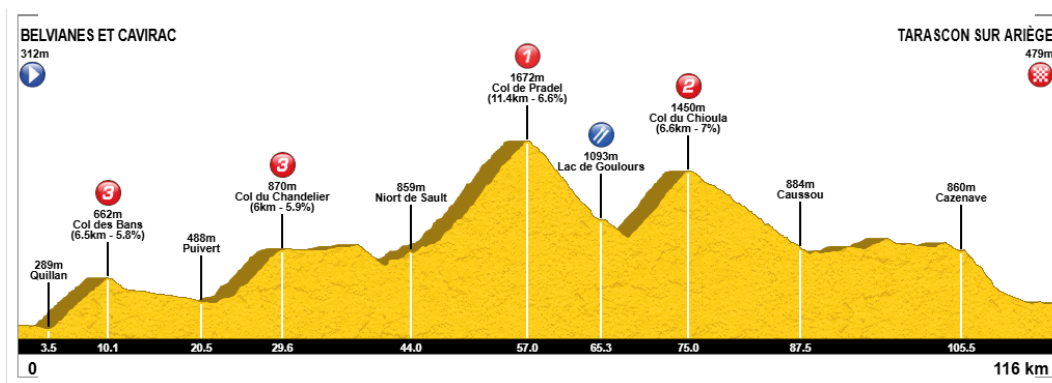
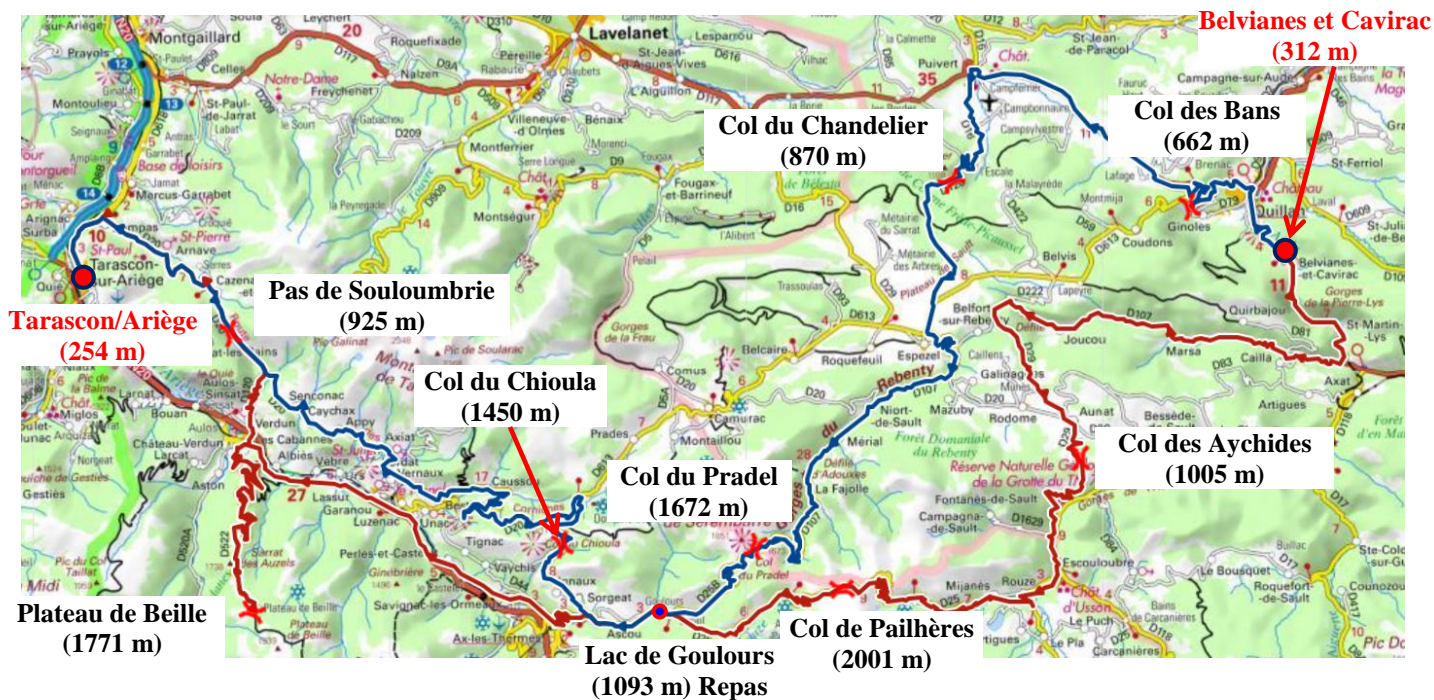


3^{ème} étape : Belvianes et Cavirac (Aude) – Tarascon sur Ariège (Ariège)

Cette étape permettra d'attaquer la haute montagne notamment pour la VL. La VD escaladera le matin les cols des Bans et Chandelier avant d'attaquer le col du Pradel. L'AM ils escaladeront le col du Chioula et emprunteront la route des Corniches avant de descendre sur l'hôtel. La VL le matin gravira le col des Aychides et le Col de Pailhères (2001 m) et l'après-midi ils monteront au Plateau de Beille puis ils franchiront le Pas de Souloubrie sur la route des corniches.

Le repas sera pris au bord de lac de Goulours au 65^{ème} km pour la VD et au 67^{ème} km pour la VL.

- Pour la VD 116 km et 2650 m de D+. Réf. Openrunner : 19306485
- Pour la VL 141 km et 3900 m de D+. Réf. Openrunner : 19306515

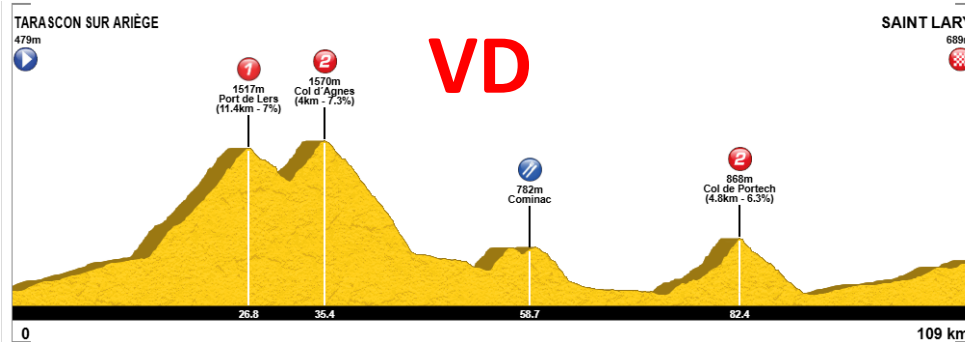
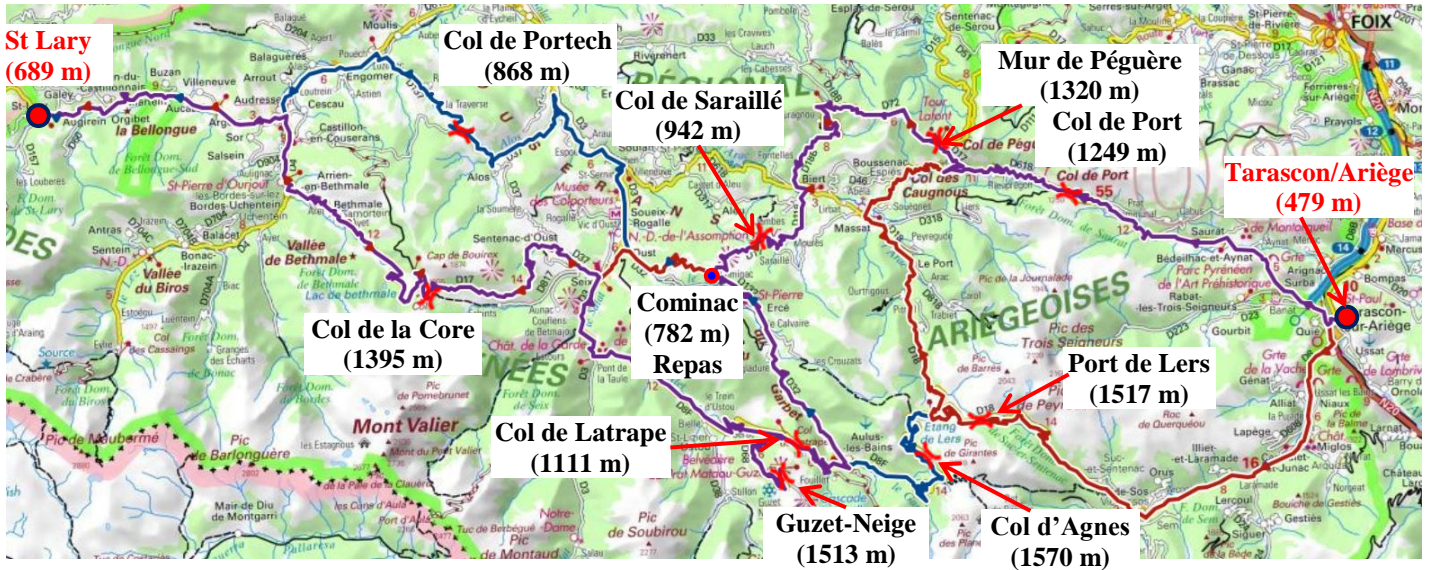


4^{ème} étape : Tarascon sur Ariège (Ariège) – Saint Lary (Ariège)

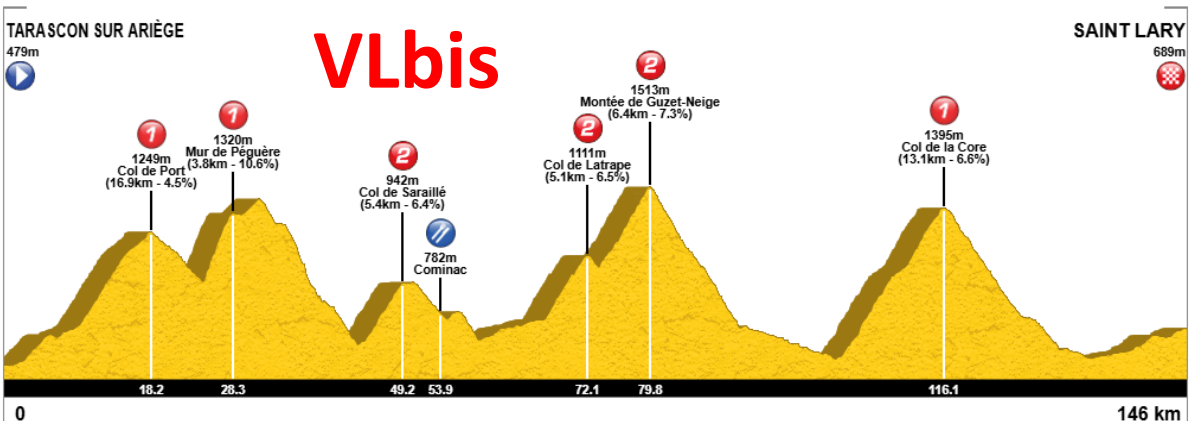
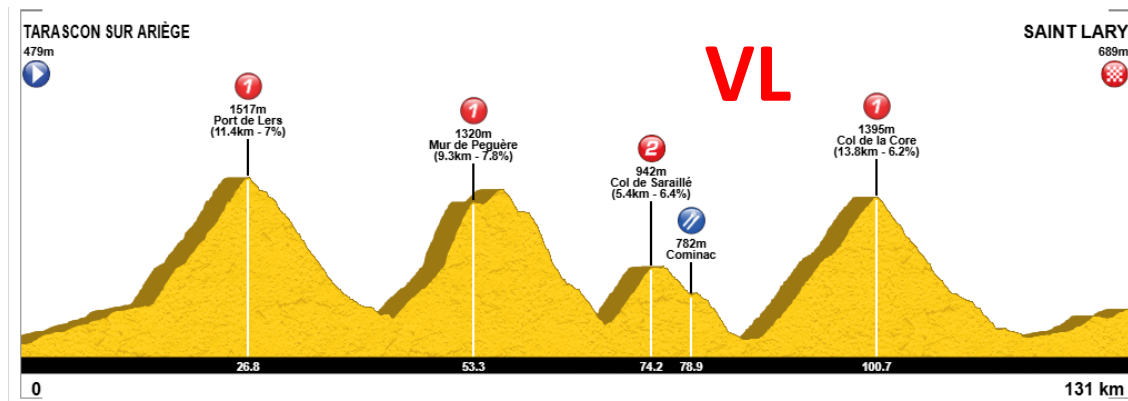
Etape à travers les cols du département de l'Ariège avec les ascensions du Port de Lers et du col d'Agnes le matin pour la VD et du col de Portech alors que la VL escaladera le Port de Lers et le Mur de Pégùère le matin et le col de la Core l'AM. Une VLbis escaladera le col de Port et le Mur de Pégùère et montera l'AM à la station de Guzet-Neige et le col de la Core. Il y a la possibilité de faire soit la variante du matin, soit la variante de l'AM.

Le repas aura lieu pour tous à Cominac au 59^{ème} km pour la VD, au 79^{ème} km pour la VL et au 54^{ème} km pour la VLbis

- Pour la VD 109 km et 2300 m de D+. Réf. Openrunner : 18045372
- Pour la VL 131 km et 3400 m de D+. Réf. Openrunner : 19306819
- Pour la VLbis 146 km et 3800 m de D+. Réf. Openrunner : 19831262



Le choix de la VL se fera collégialement la veille au soir.



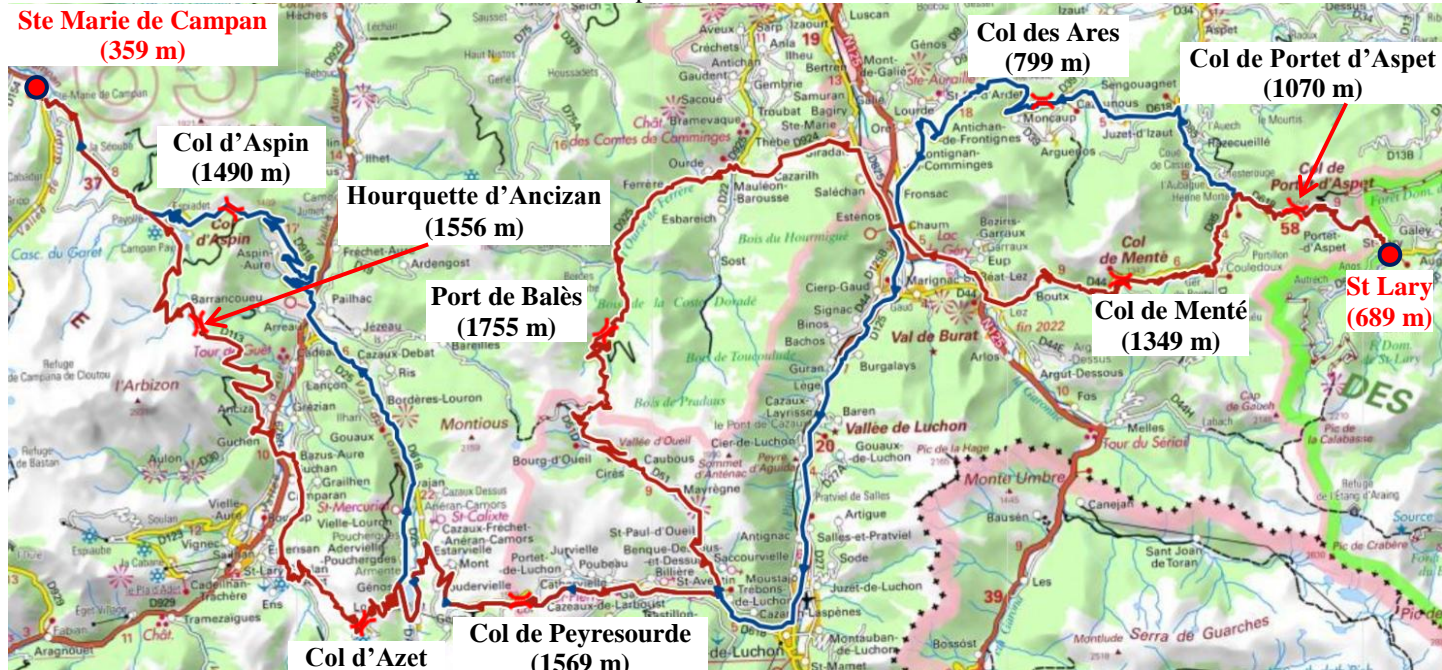
5^{ème} étape : Saint Lary (Ariège) – Sainte Marie de Campan (Hautes – Pyrénées)

Cette belle étape permettra de découvrir quelques ascensions du Tour de France. La VD gravira le col du Portet d'Aspet, le col des Ares et le col de Peyresourde le matin et l'AM elle montera le col d'Aspin. La VL escaladera le col du Portet d'Aspet, le col de Menté, le Port de Balès et le col de Peyresourde le matin et l'AM elle montera le col d'Azet et la Hourquette d'Ancizan.


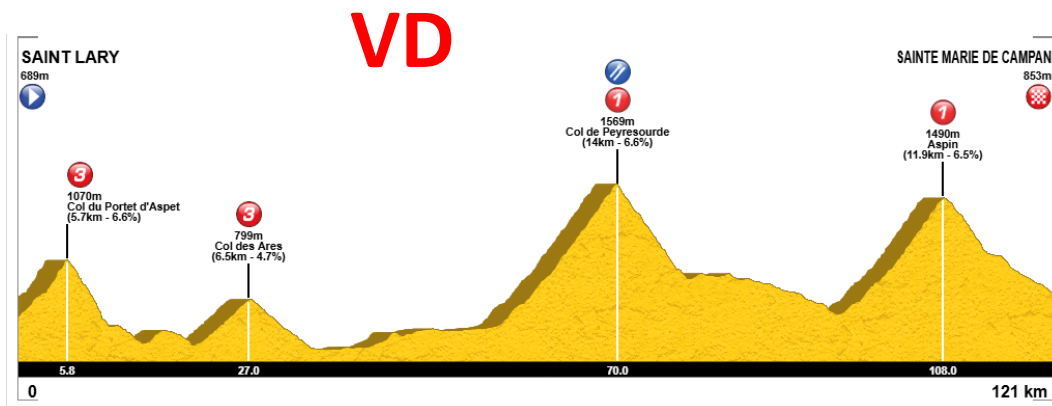
Il y a la possibilité de faire soit la variante du matin, soit la variante de l'AM.

Le repas de midi sera pris au sommet du col de Peyresourde au 70^{ème} km pour la VD et au 90^{ème} km pour la VL.

- Pour la VD 121 km et 2900 m de D+. Réf. Openrunner : 19349350
- Pour la VL 152 km et 4700 m de D+. Réf. Openrunner : 19349360



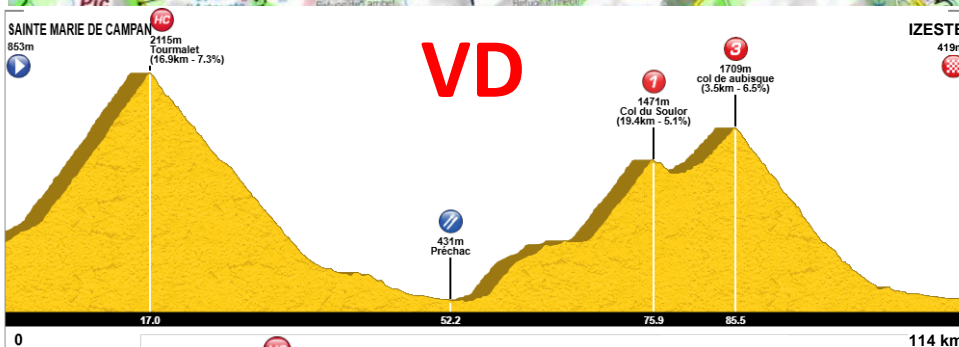
Repas de midi au sommet



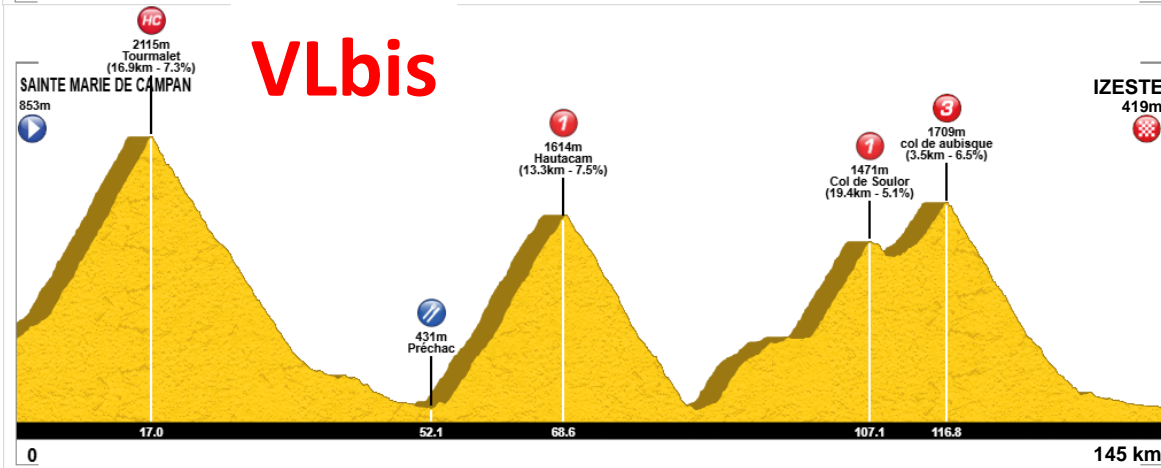
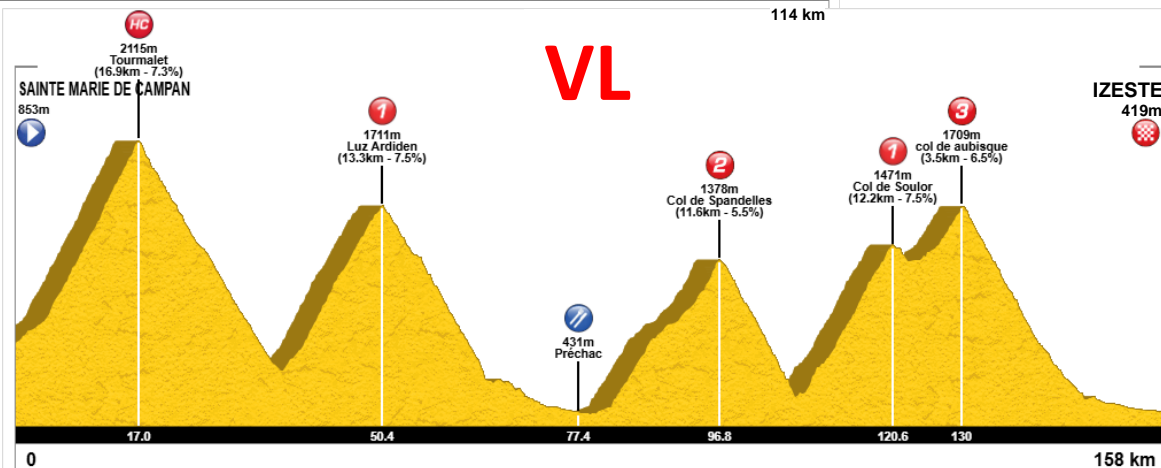
6^{ème} étape : Sainte Marie de Campan (Hautes – Pyrénées) – Izeste (Pyrénées – Atlantiques)

C'est l'étape mythique de notre traversée avec le matin pour tous, l'ascension du col du Tourmalet. Ce sera le point culminant du périple avec ses 2115 m. La VD pour suivra l'AM avec l'enchaînement Soulor et Aubisque en passant par le Cirque du Litor. Pour la VL, le matin sera complété par la montée de Luz-Ardiden et l'AM le col de Spandelles sera en plus du Soulor et de l'Aubisque. Pour la VLbis, le matin sera identique à la VD alors que l'AM il y aura la montée de Hautacam avant le Soulor et l'Aubisque.

- Pour la VD 114 km et 2850 m de D+. Réf. Openrunner : 19349418
- Pour la VL 158 km et 4650 m de D+. Réf. Openrunner : 19349509
- Pour la VLbis 145 km et 4050 m de D+. Réf. Openrunner : 20388010



Le choix de la VL se fera collégalement la veille au soir.



7^{ème} étape : Izeste (Pyrénées – Atlantiques) – Roncevaux (Espagne)

Pour la 7^{ème} étape il y a différentes possibilités :

Pour la VD :

- Soit 147 km et 2950 m de D+ par le col de la Pierre St Martin avec 88 km en Espagne. Réf. Openrunner : 20465516
- Soit 133 km et 2800 m de D+ par le Port de Larrau avec 58 km en Espagne. Réf. Openrunner : 19349595
- Soit 125 km et 2350 m de D+ par St Jean Pied de Port avec 19 km en Espagne. Réf. Openrunner : 20389077

Pour la VL, tous les parcours montent le col de Marie Blanque :

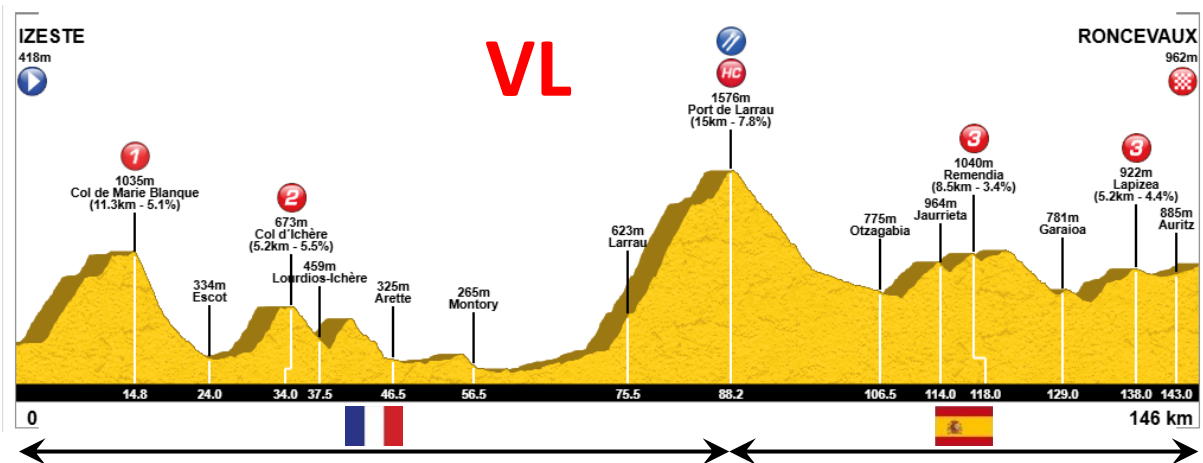
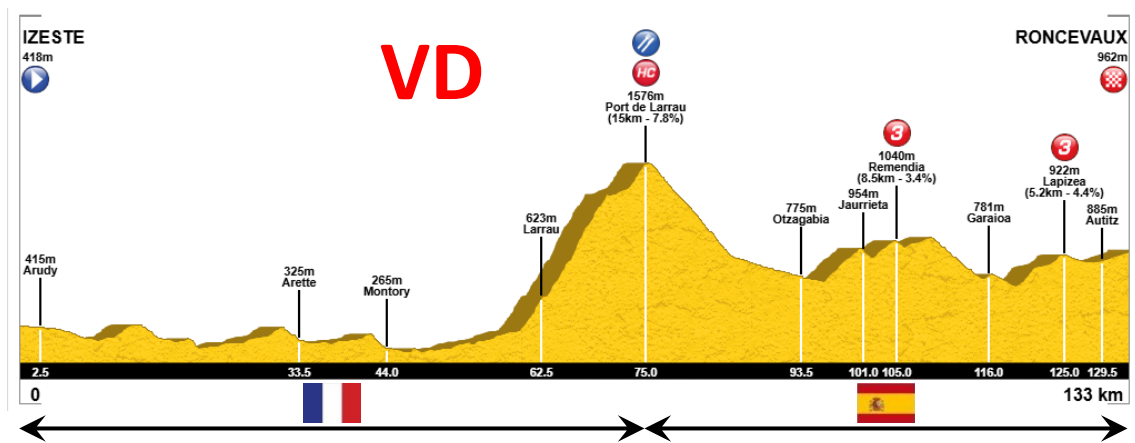
- Soit 150 km et 3650 m de D+ en montant le col de la Pierre St Martin. Réf. Openrunner : 19349571
- Soit 146 km et 3700 m de D+ si VD passe par le Port de Larrau. Réf. Openrunner : 20389315
- Soit 137 km et 3750 m de D+ si VD passe par St Jean Pied de Port. Réf. Openrunner : 20468838

Le choix le plus probable est de passer par le Port de Larrau si les jambes des participants le permettent.

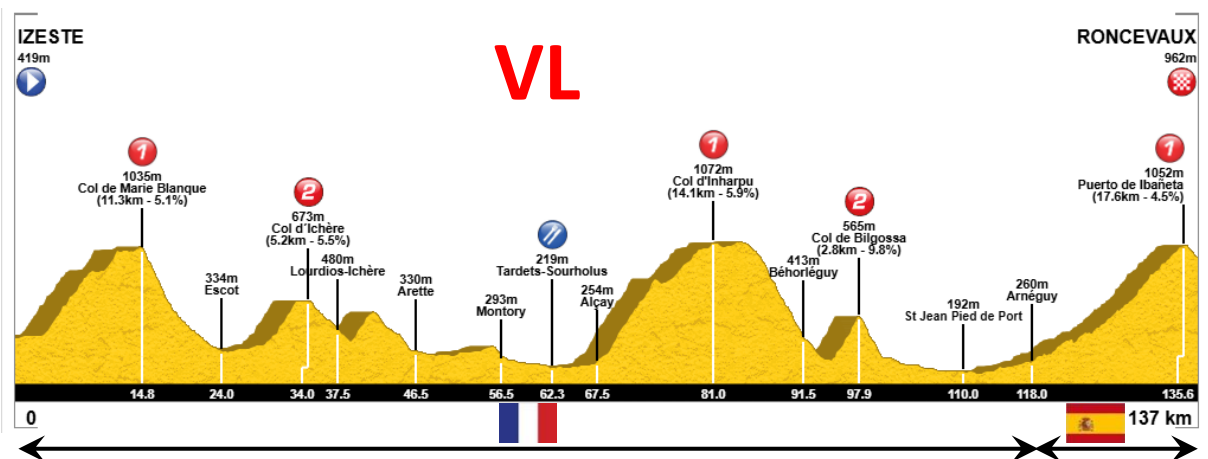
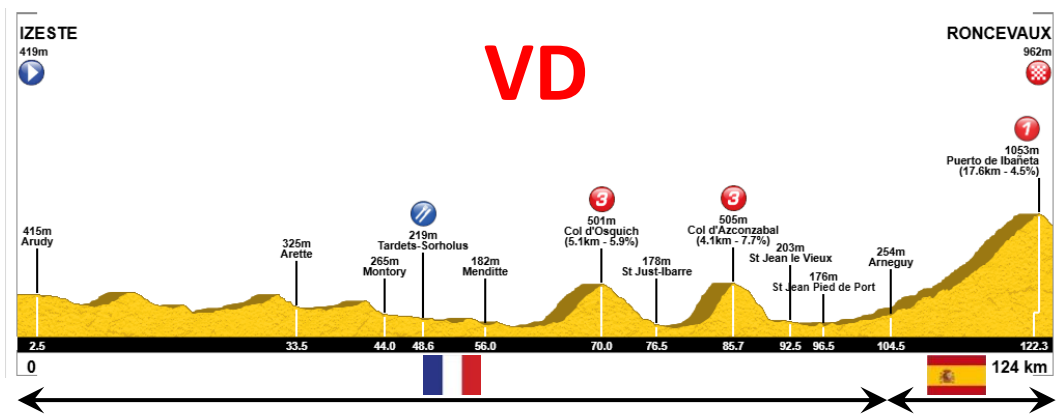
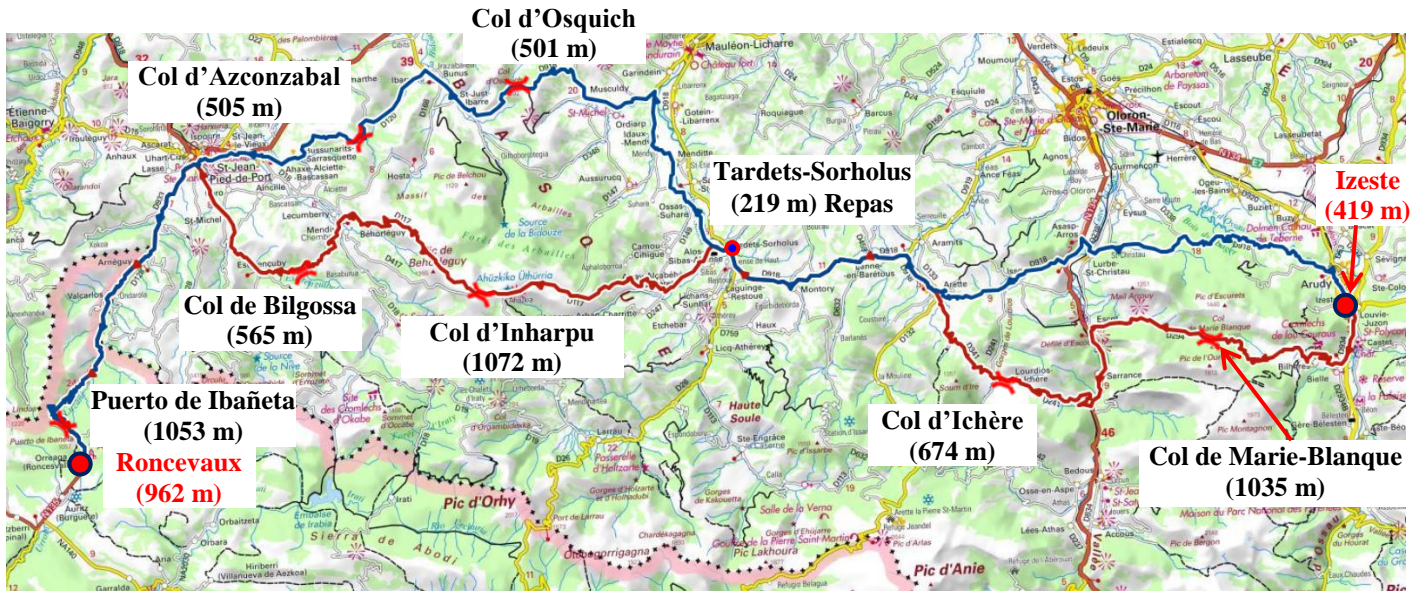
En passant par le col de la Pierre-St Martin : le repas sera pris au sommet du col de la Pierre-St Martin au 59^{ème} km pour la VD et au 61^{ème} km pour la VL



En passant par le Port de Larrau : le repas sera pris au sommet du Port de Larrau au 75^{ème} km pour la VD et au 88^{ème} km pour la VL



En passant par St Jean Pied de Port :



8^{ème} étape : Roncevaux (Espagne) – aéroport de Biarritz – Pays Basque (Pyrénées – Atlantiques)

Pour la dernière étape, la VD a le choix entre passer par St Jean Pied de Port si cette option n'a pas été choisie la veille ou suivre le même parcours que la VL jusqu'à St Etienne de Baïgorri.

La VL aura 2 cols à gravir le col d'Ispéguy et le Puerto de Otsondo. Tout le monde traversera le village d'Espelette célèbre pour ses piments qui sèchent sur les façades des maisons.

Le repas sera pris à l'entrée de Biarritz au bord du lac Marion au 92^{ème} km pour la VD, au 95^{ème} km pour la VDbis et 108^{ème} km pour la VL. Ensuite le groupe rejoindra le bord de l'océan près du rocher de la Vierge pour une photo au bord de l'océan avant de rejoindre l'aéroport.

- Pour la VD 98 km et 1400 m de D+ en passant par St Etienne de Baïgorri. Réf. Openrunner : 20389532
- Pour la VDbis 101 km et 1400 m de D+ en passant par St Jean Pied de Port. Réf. Openrunner : 20389529
- Pour la VL 114 km et 1850 m de D+. Réf. Openrunner : 19349632

Le choix le plus probable est d'emprunter la VD pour passer par la magnifique vallée des Aldudes.



